

Alle Haltestellen der Linie 427

- Stadtmitte ▶ 340 342 346 348 401 402 403 404 405 406 407 408 409 410 411 412 413 420 421 422 423 424 426 429 435 436 490 491 492 493 494 495 496 497 498
- Gillitzerstr. ▶ 340 402 403 407 408 409 411 412 413 420 421 422 423 424 426 429 436 495
- Atrium ▶ 340 342 401 402 403 407 408 409 411 412 413 420 421 422 423 424 426 429 435 436 490 491 492 493 494 495 496 497 498
- Bahnhof ▶ X380 | 340 342 346 348 401 402 403 407 408 409 411 412 413 420 421 422 423 424 426 429 435 436 491 492 493 494 495 496 497 498
- Eidstraße ▶ 340 401 402 408 409 411 412 421 422 429 490
- Hochgernstr./Brückenberg ▶ 402 411 421
- Breitensteinstr. ▶ 402
- Wasserkraftwerk Oberwöhr ▶ 402
- Eндorfer Au ▶ 402
- Eндorfer Au / Krones ▶ 340 402 407V 409 411 412 421 422
- Finkenweg ▶ 402 407 407V
- Oberwöhr Kirche ▶ 407 407V
- Turner-/Burgweg ▶ 407 407V
- Waldeckweg ▶ 407 407V

- Mangfallstr./Waldeck ▶ 407 407V 411 412 421 422
- Mangfallstr. Mitte ▶ 407 407V 411 412 421 422
- Mangfall-/Stifterstr. ▶ 407 411 412 421 422
- Mangfallstr./K. Brücke ▶ 407 411 412 421 422
- Heilig Blut ▶ 407 407V 412
- Kalten Eck ▶ 407 407V 413
- Kufst.Str./Alpenweg ▶ 348 403 407 413 420 423 490
- Kufst./Klepperstr. ▶ 348 403 407 413 420 423
- Gießerei-/Salinstr. ▶ 348 403 407 413 420 423
- Bahnhof ▶ X380 | 340 342 346 348 401 402 403 407 408 409 411 412 413 420 421 422 423 424 426 429 435 436 491 492 493 494 495 496 497 498
- Bahnhofstraße ▶ 340 401 402 403 407 408 409 411 412 413 420 421 422 423 424 426 429
- Atrium ▶ 340 342 401 402 403 407 408 409 411 412 413 420 421 422 423 424 426 429 435 436 490 491 492 493 494 495 496 497 498
- Stadtmitte ▶ 340 342 346 348 401 402 403 404 405 406 407 408 409 410 411 412 413 420 421 422 423 424 426 429 435 436 490 491 492 493 494 495 496 497 498



Fahre zum Preis der Streifenkarte inklusive Kostenlimit.

Einfach swipen und losfahren – schon ab 1,87 € in der MVV-App.



Herausgeber Minifahrplan: Münchner Verkehrs- und Tarifverbund GmbH (MVV) im Auftrag der Verbundlandkreise im MVV Fahrplanstand Dezember 2025

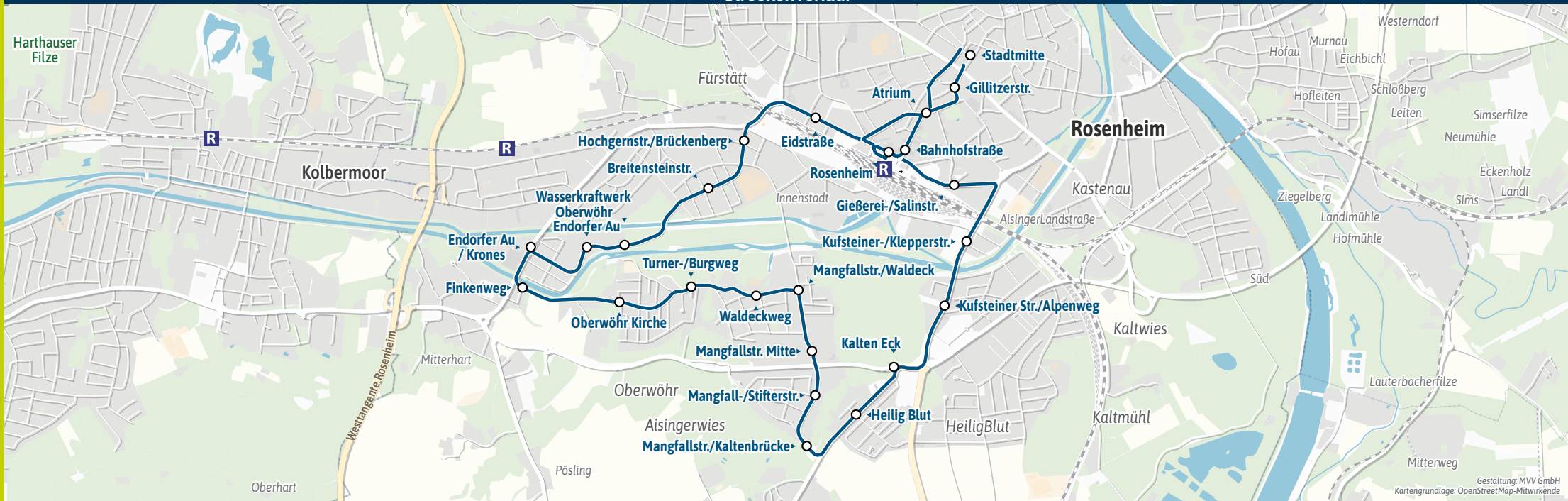
Minifahrplan 2026








Stadtmitte ▶ Eндorfer Au ▶ Oberwöhr ▶ Heilig Blut ▶ Stadtmitte




Münchner Verkehrsverbund mvv-auskunft.de
 Fahrplan in Echtzeit

Streckenverlauf



Gestaltung: MVV GmbH Kartengrundlage: OpenStreetMap-Mitwirkende

| Zone | | Montag - Samstag | | | | | | | | |
|-----------------|--|------------------|----|-------|---|----|---------|----|----|---|
| Stunde | | 4 | 5 | 6 - 8 | 9 | 19 | 20 - 22 | 23 | 0 | 1 |
| Verkehrshinweis | | | | Sa | | | | ☾ | ☾ | |
| ROH 7 | Rosenheim, Stadtmitte (Bstg A/B) ab | | 35 | 35 | | 35 | 35 | 35 | 35 | |
| ROH 7 | - Gillitzerstr. | | 36 | 36 | | 36 | 36 | 36 | 36 | |
| ROH 7 | - Atrium | | 37 | 37 | | 37 | 37 | 37 | 37 | |
| ROH 7 | - Bahnhof (Bstg 1)   | | 40 | 40 | | 40 | 40 | 40 | 40 | |
| ROH 7 | - Eidstraße | | 42 | 42 | | 42 | 42 | 42 | 42 | |
| ROH 7 | - Hochgernstr./Brückenberg | 44 | 44 | 44 | | 44 | 44 | 44 | 44 | |
| ROH 7 | - Breitensteinstr. | 45 | 45 | 45 | | 45 | 45 | 45 | 45 | |
| ROH 7 | - Wasserkraftwerk Oberwöhr | 45 | 45 | 45 | | 45 | 45 | 45 | 45 | |
| ROH 7 | - Endorfer Au | 47 | 47 | 47 | | 47 | 47 | 47 | 47 | |
| ROH 7 | - Endorfer Au / Krones | 49 | 49 | 49 | | 49 | 49 | 49 | 49 | |
| ROH 7 | - Finkenweg | 50 | 50 | 50 | | 50 | 50 | 50 | 50 | |
| ROH 7 | - Oberwöhr Kirche | 51 | 51 | 51 | | 51 | 51 | 51 | 51 | |
| ROH 7 | - Turner-/Burgweg | 52 | 52 | 52 | | 52 | 52 | 52 | 52 | |
| ROH 7 | - Waldeckweg | 53 | 53 | 53 | | 53 | 53 | 53 | 53 | |
| ROH 7 | - Mangfallstr./Waldeck | 54 | 54 | 54 | | 54 | 54 | 54 | 54 | |
| ROH 7 | - Mangfallstr. Mitte | 55 | 55 | 55 | | 55 | 55 | 55 | 55 | |
| ROH 7 | - Mangfall-/Stifterstr. | 57 | 57 | 57 | | 57 | 57 | 57 | 57 | |
| ROH 7 | - Mangfallstr./Kaltenbrücke | 58 | 58 | 58 | | 58 | 58 | 58 | 58 | |
| ROH 7 | - Heilig Blut | 59 | 59 | 59 | | 59 | 59 | 59 | 59 | |
| ROH 7 | - Kalten Eck | 00 | 00 | 00 | | 00 | 00 | 00 | 00 | |
| ROH 7 | - Kufsteiner Str./Alpenweg | 02 | 02 | 02 | | 02 | 02 | 02 | 02 | |
| ROH 7 | - Kufsteiner-/Klepperstr. | 03 | 03 | 03 | | 03 | 03 | 03 | 03 | |
| ROH 7 | - Gießerei-/Salinstr. | 05 | 05 | 05 | | 05 | 05 | 05 | 05 | |
| ROH 7 | - Bahnhof (Bstg 1)   | 08 | 08 | 08 | | 08 | 08 | 08 | 08 | |
| ROH 7 | - Bahnhofstraße  | 09 | 09 | 09 | | 09 | 09 | 09 | 09 | |
| ROH 7 | - Atrium | 10 | 10 | 10 | | 10 | 10 | 10 | 10 | |
| ROH 7 | - Stadtmitte an | 12 | 12 | 12 | | 12 | 12 | 12 | 12 | |

 = nur Samstag  = nur Nächte Fr/Sa und Sa/So  = hält nur zum Aussteigen

Busfahrten innerhalb einer Gemeinde gelten als Kurzstrecke: ROH = Rosenheim

Sonn- und Feiertag kein Betrieb

Am 24. und 31. Dezember gelten auf dieser Linie Sonderfahrpläne.



Fahrplan als PDF zum Download