






Legende:

- | | |
|-----------------------------------|------------------------|
| 1 Rathaus | 9 Gut Graßling |
| 2 Polizei | 10 Kapelle St. Nepomuk |
| 3 KOM (Kulturzentrum) | 11 Golfplatz |
| 4 Festplatz | 12 Erlebnisbücherei |
| 5 Speedwaybahn | 13 Hallenbad |
| 6 Vogelpark | 14 Bibliothek |
| 7 Erholungsgebiet "Olchinger See" | 15 Schloß Esting |
| 8 Sozialzentrum | |

- S3**  S-Bahn mit Bahnhof
- X800**  ExpressBus mit Haltestelle
- 835**  Bus mit Haltestelle
- 835**  Endhaltestelle
-  Stadt-/Gemeindegrenze



Verkehrslinienplan Stadt Olching

